










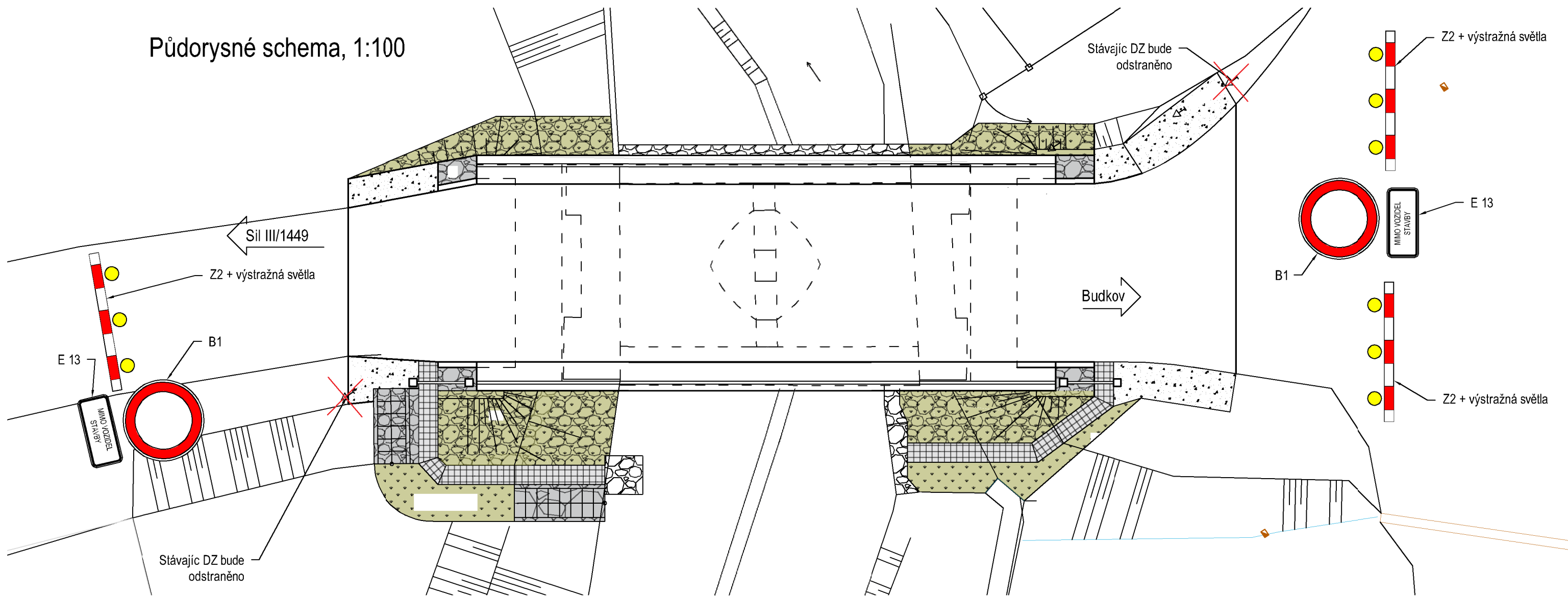
-  1 IP 22.....7 ks
-  2 IS 11a.....2 ks
-  3 IS 11a.....2 ks
-  4 IS 11a.....1 ks
-  5 IS 11c.....3 ks
-  6 IS 11c.....2 ks
-  7 IS 11c.....2 ks
-  8 IP 10b.....1 ks
-  8 IP 10b.....1 ks

Pozn.:

- Objíždá trasa povede komunikacemi II/144 III/1449, III/14418, II/141 a II/141.
- Po místních a úelových komunikacích nebude objíždá trasa znaena.
- DIO bude ped zahájením stavby s v domím DI P R aktualizováno

Vyjád ení policie R DI Prachatice:



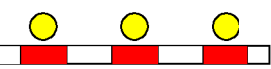
Půdorysné schema, 1:100



Pozn.:

- Dopravní značení bude před zahájením stavby s vědomím PČR DI aktualizováno.

Vyjádření policie ČR DI Prachatice:

-  B1.....2 ks
-  E13.....2 ks
-  Z2 + 3 x výstražná světla.....3 ks